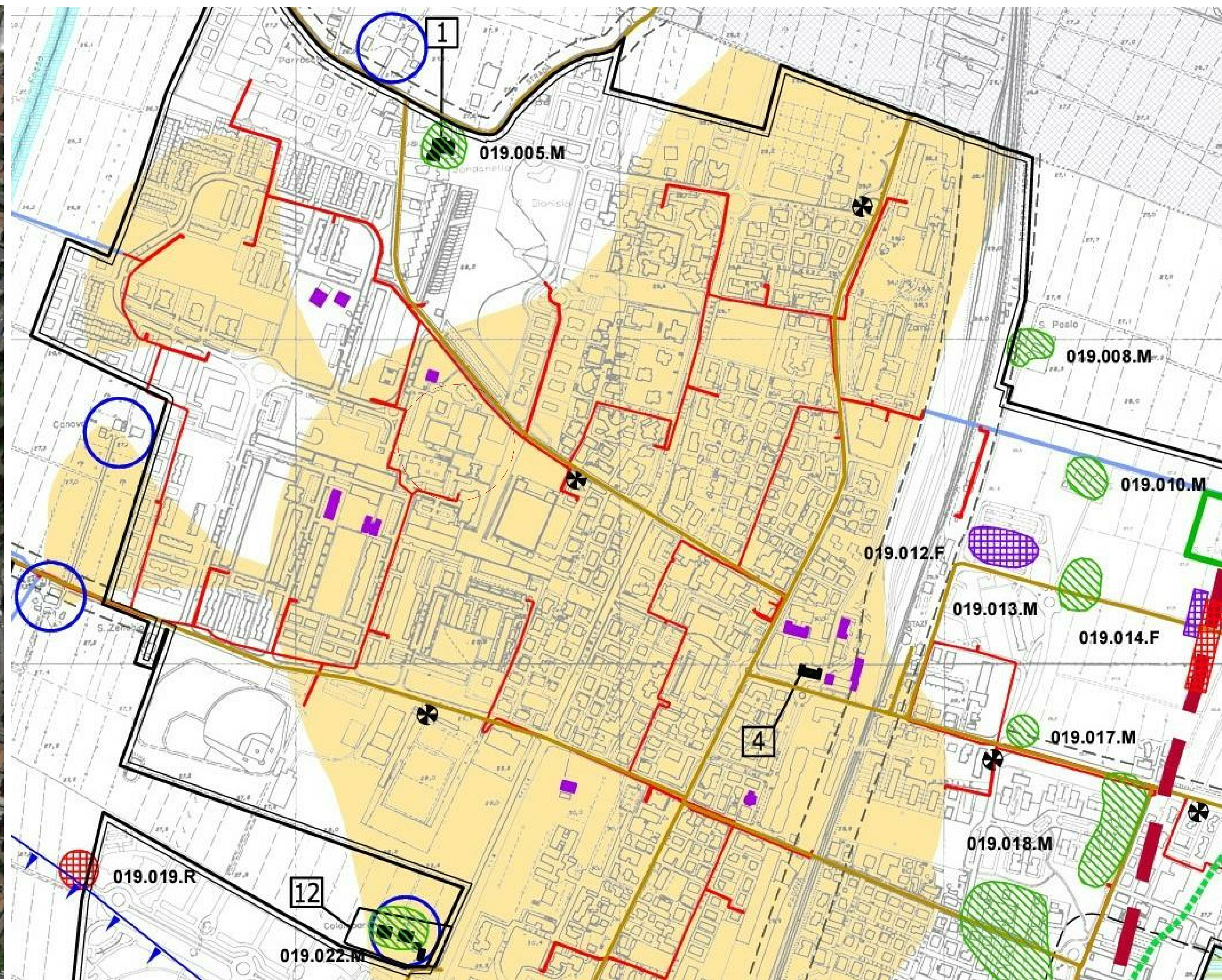
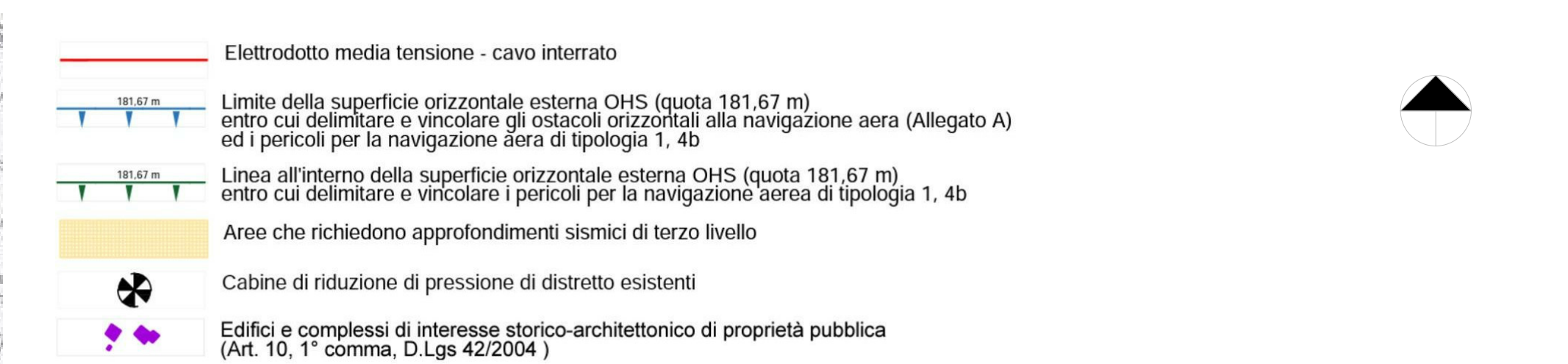




STRALCIO AEROFOTOGRAMMETRICO DELL'AREA DI INTERVENTO
Fonte google maps - Fuori scala

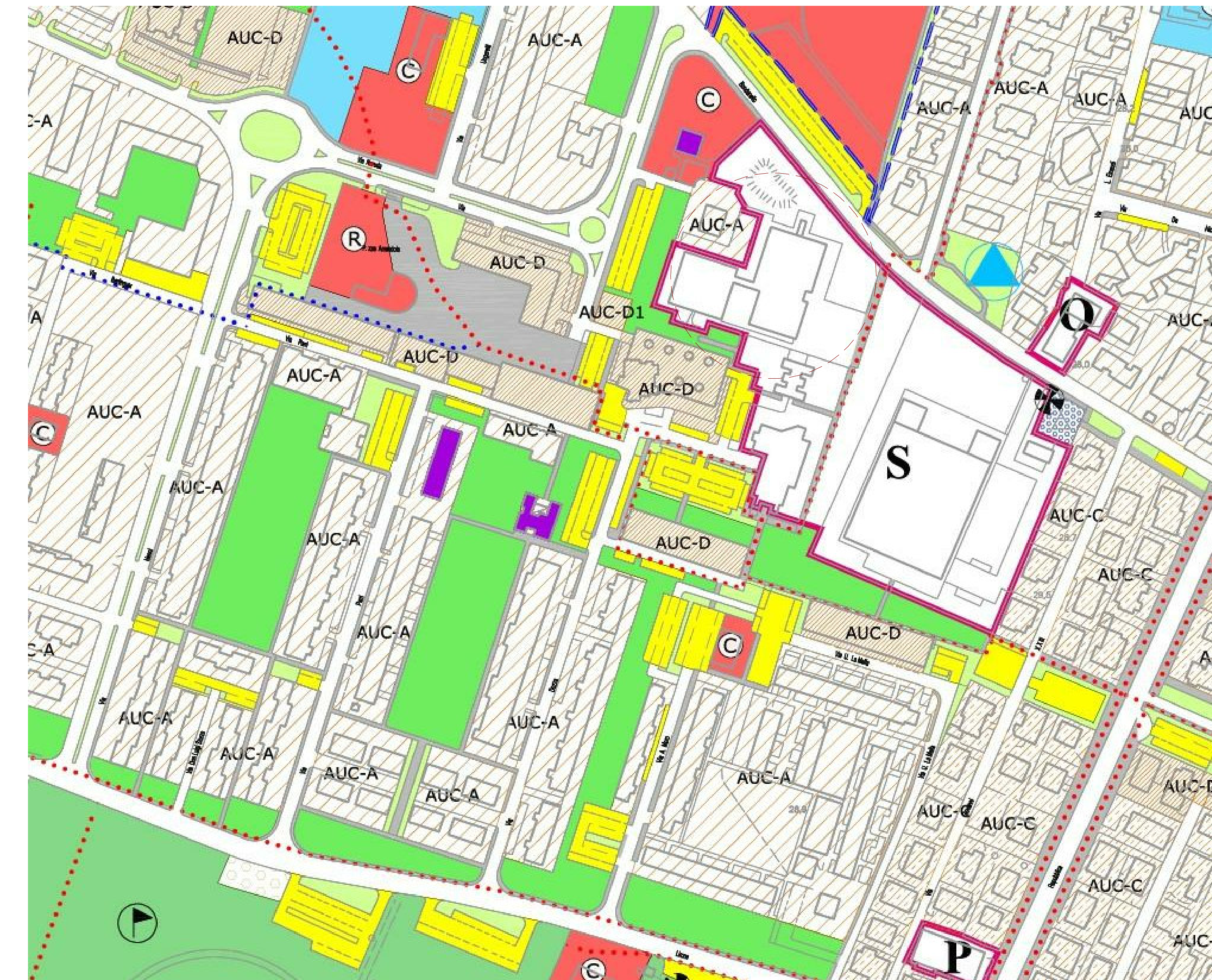


CARTA DEI VINCOLI E DELLA PIANIFICAZIONE TERRITORIALE
Elaborato A1 - Fuori scala



MAPPA CATASTALE
Elaborato A1 - Fuori scala

L'edificio oggetto di studio è identificato al catasto fabbricati al foglio 10, particelle 674-1064 mentre il lotto di riferimento è individuato al catasto terreni al foglio 10 particella 1573 e particella 1204.



CARTA DI DISCIPLINA DEL TERRITORIO URBANO
Elaborato A1 - Fuori scala

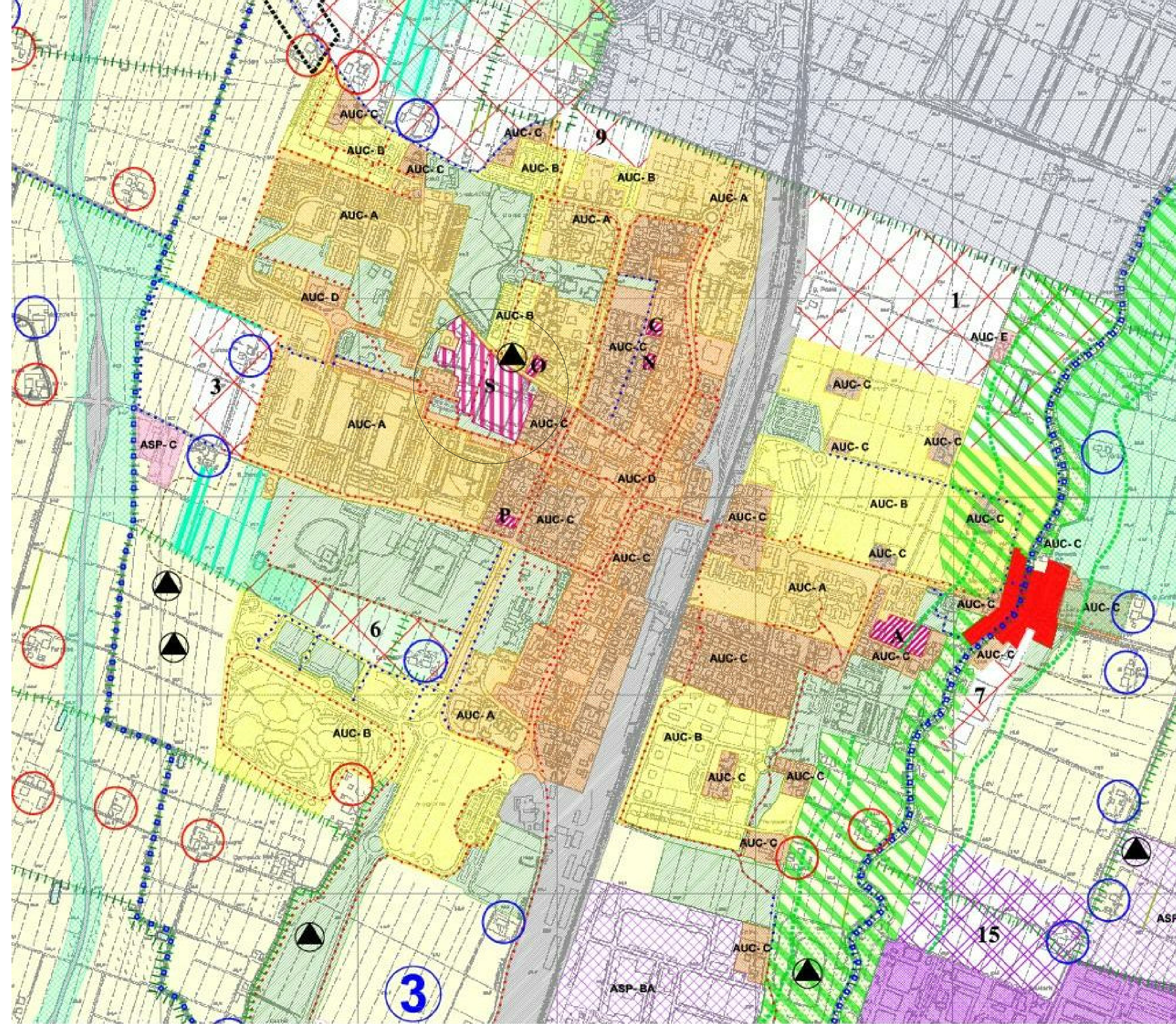
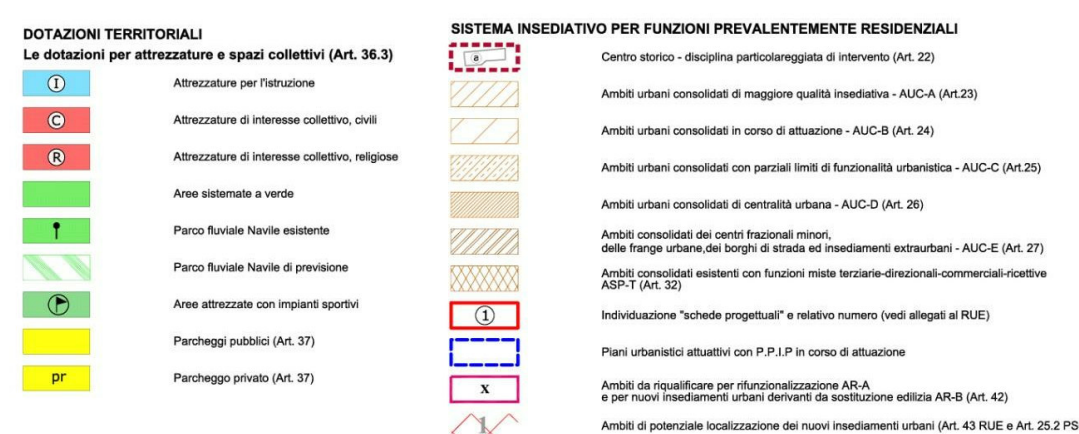
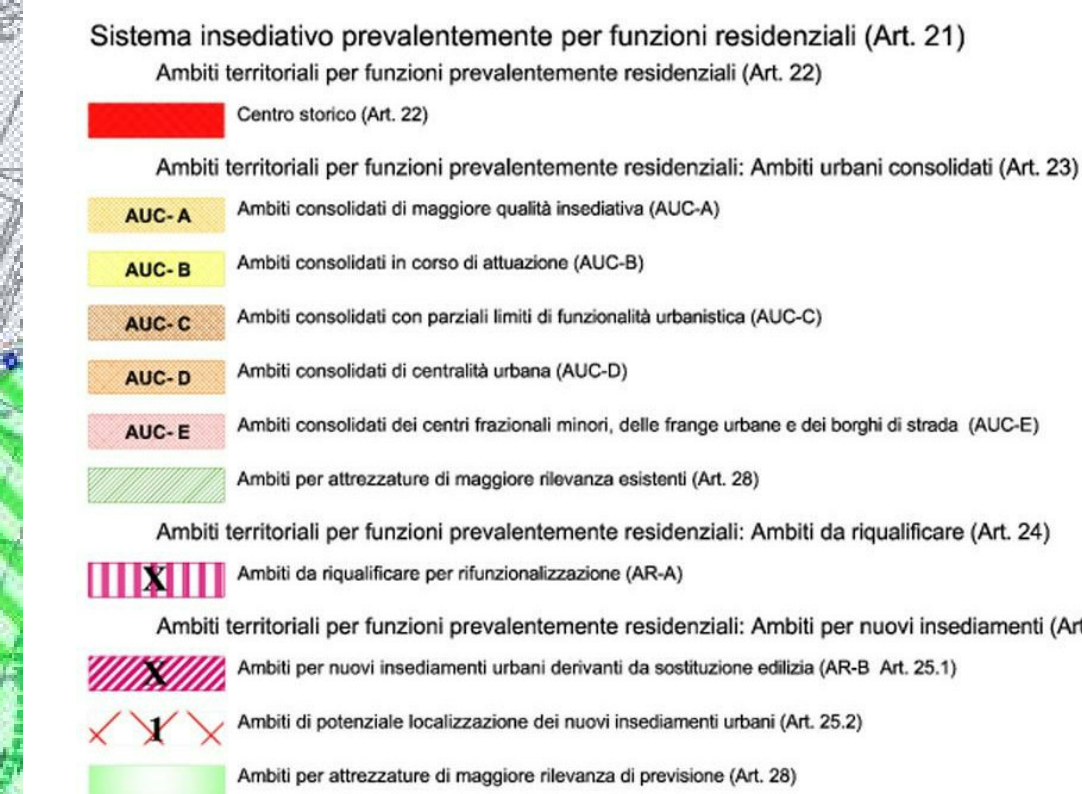
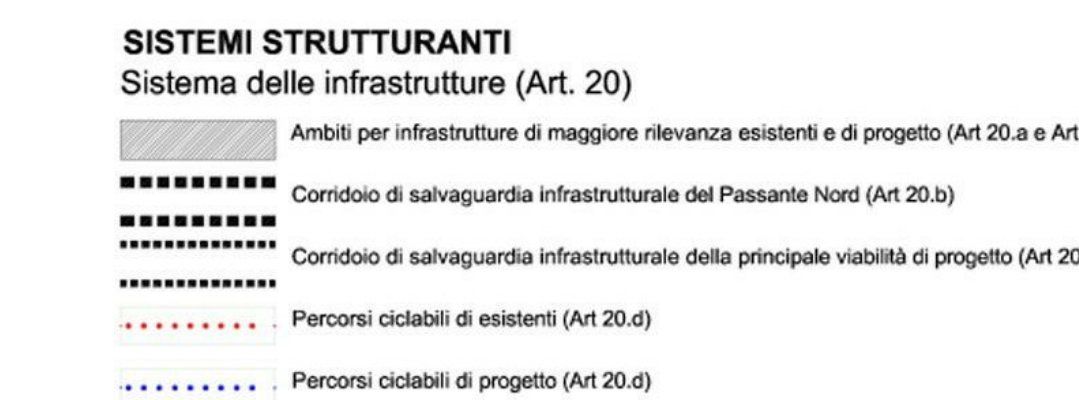


TAVOLA PSC - ASSETTO TERRITORIALE
Fuori scala



COMUNE DI CASTEL MAGGIORE

PROVINCIA DI BOLOGNA

COMMITTENTE
Comune di CASTEL MAGGIORE

DEMOLIZIONE E RICOSTRUZIONE DELLA NUOVA SCUOLA MEDIA
SECONDARIA "D. PELAGALLI"

CIG 929146142D

CUP G71B22000310006

PROGETTO DI FATTIBILITÀ TECNICA-ECONOMICA

CTM_F_ARCH_001

INQUADRAMENTO TERRITORIALE DELLO STATO DI FATTO E VINCOLI
ESISTENTI

PROGETTISTI

SETTANTA7 S.R.L. (Capogruppo)
arch. Daniele Rangone arch. Elena Rionda

Studio Perillo S.R.L.
ing. Giuseppe Perillo ing. Giampaolo Masarelli

COLLABORATORI E CONSULENTI

REV. Data Descrizione